



GAL
Maramureș Vest

Asociația "Grupul de Acțiune Locală Maramureș Vest"- GALMMV

Sediul: Tăuții Măgherauș, str. 1, nr. 194, cod poștal 437345, jud. Maramureș, România
Tel/fax: 0262 293 277

Încheiere civila nr.10983/21.11.2012. Înregistrată în Registrul Special al Asociațiilor și
Fundațiilor Judecătoria Baia Mare Nr.87/11.12.2012 CUI 31043834



PROIECT FINANȚAT DE
UNIUNEA EUROPEANĂ



Anexa 2 - Fișa de prezentare a teritoriului

124

Conținut :

- Formular Anexa 2
- Documente justificative : adrese oficiale de la INS Jud.maramure; si Jud.Satu Mare si capturi de ecran (print-screen) de pe pagina de internet www.insse.ro.

Nota : Pentru stabilirea populației și teritoriului s-au utilizat informațiile oficiale provrnite de la INS. În ceea ce privește numărul de locuitori, datele sunt conform Recensământului Populației și al Locuințelor 2011.


Fișa de prezentare a teritoriului

Nr. Crt.	Codul SIRUTA	Numele localității			Nr. locuitori		Suprafață	
		Județ	Comună	Oraș/ Municipiu	nr.loc./ comună	nr.loc./ oraș/ municipiu	km ² / comună	km ² /oraș/ municipiu
1	106461	Maramureș		Oraș TĂUȚII- MĂGHERĂUȘ		7136		120.65
2	107001	Maramureș	ARDUSAT		2738		31.09	
3	107047	Maramureș	ARINIȘ		1084		27.13	
4	107083	Maramureș	ASUAJU DE SUS		1441		58.04	
5	107118	Maramureș	BĂIȚA DE SUB CODRU		1871		51.29	
6	107190	Maramureș	BĂSEȘTI		1452		52.96	
7	107662	Maramureș	CICÎRLĂU		3691		75.00	
8	108106	Maramureș	FĂRCAȘA		4015		48.41	
9	179855	Maramureș	GÂRDANI		1151		18.61	
10	108268	Maramureș	MIREȘU MARE		4766		73.66	
11	108366	Maramureș	OARȚA DE JOS		1243		32.28	
12	108491	Maramureș	REMETEA CHIOARULUI		2834		50.96	
13	108918	Maramureș	SĂLSIG		1641		19.46	
14	108712	Maramureș	SATULUNG		5837		68.50	
15	138618	Satu Mare	POMI		2182		57.93	
Total					35946	7136	665.32	120.65
Total general					43082		785.97	
(≤25%)					16.56			
Densitatea					54.81			

Direcția Județeană de Statistică
Maramureș
Nr. 410 / 24.03.2016

Asociația Grupul de Acțiune Locală
Maramureș Vest-GALMMV
Intrare Nr. 1330
leșire
Ziua 24 Luna 03 Anul 2016

126



Asociația Grupul de Acțiune Locală Maramureș Vest (GALMMV)
înființată cu scopul implementării programului PNDR 2007-2013, Axă LEADER, în zona de vest
a județului Maramureș și în estul județului Satu Mare, în localitățile:
Ardusat, Ariniș, Asuaju de Sus,
Băița De Sub Codru, Băsești, Cleșărlău,
Fărcașa, Gărdani, Miroșu Mare, Darja De Jos,
Poni din jud. Satu Mare, Salsig, Satulung, Tăuții Măgherauș
Sediul asociației: Oraș Tăuții Măgherauș, str. 1, nr.194, cam.15
Telefon 0262-293277, Fax 0262-293277, Cod poștal: 437345
(în incinta Primăriei Tăuții Măgherauș), Jud. Maramureș, C.U.131043834
www.maramures-vest.ro, www.galmmv.ro, email: gal@maramures-vest.ro
Înființată prin Încheierea Civilă nr.10983 din 21.11.2012, înregistrată în Registrul Special al
asociațiilor și fundațiilor al Judecătoriai Baia Mare la numărul 87/1.12.2012
Contract de finanțare LEADER nr.C431.2021262620822/8.03.2013 APDRP/PNDR/MADR
Decizie de Autorizare MADR DGDR AM PNDR Nr.6208/13 dec 2012



CATRE ,

Direcția Județeană de Statistică Maramureș, Baia Mare, Str. Gh. Șincai, nr. 46, Baia Mare,
cod 430311Judetul Maramures,

CERERE

Asociația „GRUPUL DE ACTIUNE LOCALA MARAMURES VEST”-GALMMV ,Act autorizare:
INCHEIERE CIVILA nr. 10983 din 21.11.2012 , Cod Unic de înregistrare 31043834 cu Sediul in
Tautii Magheraus , str.1 nr.194 cam.15, cod postal : 437345 , Judetul Maramures ,

Va solicitam prin prezenta urmatoarele Informatii aferente Localitatilor din tabelul de mai jos :

- Numarul de locuitori in conformitate cu rezultatele recensamantului desfasurat in anul 2011
- Suprafata Totala in km patrati

Codul SIRUTA	Numele localității			Nr. locuitori	Suprafață
	Județ	Comună	Oraș/ Municipiu		
106461	Maramures		ORAS TAUTII-MAGHERAUS		
107001	Maramures	ARDUSAT			
107047	Maramures	ARINIS			
107083	Maramures	ASUAJU DE SUS			
107118	Maramures	BAITA DE SUB CODRU			
107190	Maramures	BASESTI			
107662	Maramures	CICARLAU			
108106	Maramures	FARCASA			
179855	Maramures	GARDANI			



127



Asociația Grupul de Acțiune Locală Maramureș Vest (GALMMV)
 înființată cu scopul implementării programului PNDR 2007-2013, Axa LEADER, în zona de vest a județului Maramureș și în estul județului Satu Mare, în localitățile:
 Ardușat, Ariniș, Asuajor de Sus,
 Băița De Sub Cotelu, Băsești, Cleșărlău,
 Fărcașo, Gărdani, Miresu Mare, Oarța De Jos,
 Poni din jud. Satu Mare, Salsig, Satulung, Tăuții Măgheraș
Sediul asociației : Oraș Tăuții Măgheraș , str. 1 , nr.194 , cam.15
Telefon 0262-293277, Fax 0262-293277, Cod poștal : 437345
 (în incinta Primăriei Tăuții Măgheraș), jud. Maramureș, C.U.L.31043834
 www.maramures-vest.ro , www.galmmv.ro , email : gal@maramures-vest.ro
 Înființată prin Încheierea Civilă nr.10983 din 21.11.2012 , Înregistrată în Registrul Special al asociațiilor și fundațiilor al Judecătoriai Baia Mare la numărul 87/1.12.2012
 Contract de finanțare LEADER nr.C431.2021262620822/8.03.2013 APDRP/PNDR/MADR
 Decizie de Autorizare MADR DGDR AM PNDR Nr.62208/13 dec 2012





108268	Maramures	MIRESU MARE		
108366	Maramures	OARTA DE JOS		
108491	Maramures	REMETEA CHIOARULUI		
108918	Maramures	SALSIG		
108712	Maramures	SATULUNG		

Solicitarea datelor o facem in calitate de partener al acordului de parteneriat public-privat creat in vederea depunerii Strategiei de Dezvoltare Locala (SDL) pentru participarea la Selectia Strategiilor de Dezvoltare Locala in cadrul LEADER 2014-2020 , Program Finantat de Uniunea Europeana si Guvernul Romaniei – FONDUL EUROPEAN AGRICOL PENTRU DEZVOLTARE RURALA .


Va multumim ,

Reprezentant Legal,

Presedinte

David Carmela Elena





128

Institutul Național de Statistică

Direcția Județeană de Statistică Maramureș

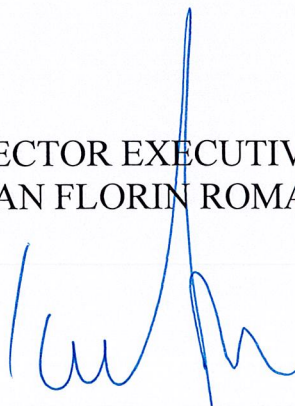
Nr. 410 / 28.03.2016

Către: Asociația „GRUPUL DE ACȚIUNE LOCALĂ MARAMUREȘ VEST”
GALMMV


Ca urmare a adresei dumneavoastră cu nr. 1330 din data de 24.03.2016, vă comunicăm alăturat datele solicitate,

Cu stimă,

DIRECTOR EXECUTIV
Ec. IOAN FLORIN ROMAN




Codul SIRUTA	Județ	Numele localității		Nr. Locuitori	Suprafața UM: Ha
		Comună	Oraș/Municipiu		
106461	Maramureș		TĂUȚII MĂGHERĂUȘ	7136	12065
107001	Maramureș	ARDUSAT		2738	3109
107047	Maramureș	ARINIȘ		1084	2713
107083	Maramureș	ASUJAJU DE SUS		1441	5804
107118	Maramureș	BĂIȚA DE SUB CODRU		1871	5129
107190	Maramureș	BĂSEȘTI		1452	5296
107662	Maramureș	CICĂRLĂU		3691	7500
108106	Maramureș	FĂRCAȘA		4015	4841
179855	Maramureș	GÂRDANI		1151	1861
108268	Maramureș	MIREȘU MARE		4766	7366
108366	Maramureș	OARȚA DE JOS		1243	3228
108491	Maramureș	REMETEA CHIOARULUI		2834	5096
108918	Maramureș	SĂLSIG		1641	1946
108712	Maramureș	SATULUNG		5837	6850

 129


Asociația Grupul de Acțiune Locală
Maramureș Vest-GALMMV

Intrare
leșire Nr. 1336/28-3-2016

Ziua _____ Luna _____ Anul _____



Asociația Grupul de Acțiune Locală Maramureș Vest (GALMMV)
înființată cu scopul implementării programului PNDR 2007-2013, Axă LEADER, în zona de vest
a județului Maramureș și în estul județului Satu Mare, în localitățile:
Ardusat, Ariiș, Asuaju de Sus,
Băița De Suli Codru, Băsești, Cleârliu,
Fărcăș, Gărdani, Miresu Mare, Oarța De Jos,
Pomi din jud. Satu Mare, Sălsig, Satulung, Tăuți Măgherauș
Sediul asociației : Oraș Tăuți Măgherauș, str. 1, nr.194, cam.15
Telefon 0262-293277, Fax 0262-293277, Cod poștal : 437345
(în incinta Primăriei Tăuți Măgherauș), jud. Maramureș, C.U.1.31043834
www.maramures-vest.ro, www.galmmv.ro, email: gal@maramures-vest.ro
Înființată prin încheierea Civilă nr.10983 din 21.11.2012, înregistrată în Registrul Special al
asociațiilor și fundațiilor al Judecătoriai Bala Mare la numărul 87/11.12.2012
Contract de finanțare LEADER nr.C431.2021262620822/8.03.2013 APDR/PNDR/MADR
Decizie de Autorizare MADR DGDR AM PNDR Nr.62208/13 dec 2012



De

CATRE ,

Directia Judeteana de Statistica Satu Mare

Strada Vasile Lucaciu 35

440038 Satu Mare Judetul Satu Mare,

130

FAX : 0261-712572

email : tele@satumare.iuss.ro

CERERE

Asociația „GRUPUL DE ACTIUNE LOCALA MARAMURES VEST”-GALMMV ,Act autorizare:
INCHEIERE CIVILA nr. 10983 din 21.11.2012 , Cod Unic de inregistrare 31043834 cu Sediul in Tautii
Magheraus , str.1 nr.194 cam.15, cod postal : 437345 , Judetul Maramures ,

Va solicitam prin prezenta urmatoarele Informatii aferente Localitatilor din tabelul de mai jos :

- Numarul de locuitori in conformitate cu rezultatele recensamantului desfasurat in anul 2011
- Suprafata Totala in km patrati

Codul SIRUTA	Numele localității			Nr. locuitori	Suprafață
	Județ	Comună	Oraș/ Municipiu		
138618	Satu Mare	POMI			

Solicitarea datelor o facem in calitate de partener al acordului de parteneriat public-privat creat in vederea depunerii Strategiei de Dezvoltare Locala (SDL) pentru participarea la Selectia Strategiilor de Dezvoltare Locala in cadrul LEADER 2014-2020 , Program Finantat de Uniunea Europeana si Guvernul Romaniei – FONDUL EUROPEAN AGRICOL PENTRU DEZVOLTARE RURALA .

Va multumim ,

Reprezentant Legal,

Presedinte

David Carmela Elena





INSTITUTUL NAȚIONAL DE STATISTICĂ
Direcția Județeană de Statistică Satu Mare

b-dul dr. Vasile Lucaciu nr. 35 ☎ 0261/712367 Fax: 0261/712572 e-mail: tele@satumare.insse.ro

Nr. 822 / 28.06.2016

131

CĂTRE:

**ASOCIAȚIA GRUPUL DE ACȚIUNE
LOCALĂ MARAMUREȘ VEST GALMMV**

La adresa dvs. nr. 1336 din 28 martie 2016, vă comunicăm următoarele date solicitate pentru comuna Pomi:

- Populația stabilă la Recensământul populației și al locuințelor din anul 2011: 2182 persoane;
- Suprafața comunei Pomi: 57,93 km².




Director executiv,

Cătălin Ghiran

CONFORM
CU ORIGINALUL

100-895/29-3-2016




INSTITUTUL NAȚIONAL DE STATISTICĂ

Bd. Libertății 16, București Sector 5, ROMÂNIA

Fax: +4021 312 4875 / 318 1851 / 318 1873 romstat@insse.ro


Diseminare: Tel. 317 7770; Fax: 318 1874; datestat@insse.ro

 **Dna. COSMA**
bine ati venit!

Contul meu

Cumparaturile mele

Logout


 **TEMPO-Online**
Serii de timp

Interogare TEMPO-Online

Informatii TEMPO-Online


Termeni de utilizare

Cautare TEMPO-Online


 **Baza de date IPC**
Indicele preturilor de consum

IPC - Anual

IPC - Lunar

 **Publicatii statistice INS**
Trimite comanda online

Despre catalogul de publicatii

 **Comanda dumneavoastra**

Categorii

- Agricultura
- Comert international
- Constructii, locuinte
- Forta de munca
- Mediul inconjurator
- Populatie
- Protectie sociala
- Publicatii de sinteza
- Revista Romana de Statistica
- Sanatate, invatamant, cultura
- Silvicultura
- Societatea informationala
- Statistica intreprinderilor
- Statistica teritoriala
- Transport
- Turism
- Venituri, castiguri, consum


TEMPO - HOME >>> AGRICULTURA >>> AGR101B - Selectie criterii >>>
Rezultate

Rezultatele cautarii - Suprafata fondului funciar dupa modul de folosinta, pe judete si localitati

Modul de folosinta pentru suprafata agricola	Forme de proprietate	Judete	Localitati	Ani
				Anul 2014
				UM: Ha
				Hectare
Total	Total	Maramures	106461 ORAS TAUTII-MAGHERAUS	12065
-	-	-	107001 ARDUSAT	3109
-	-	-	107047 ARINIS	2713
-	-	-	107083 ASUAJU DE SUS	5804
-	-	-	107118 BAITA DE SUB CODRU	5129
-	-	-	107190 BASESTI	5296
-	-	-	107662 CICIRLAU	7500
-	-	-	108106 FARCASA	4841
-	-	-	179855 GARDANI	1861
-	-	-	108268 MIRESU MARE	7366
-	-	-	108366 OARTA DE JOS	3228
-	-	-	108491 REMETEA CHIOARULUI	5096
-	-	-	108918 SALSIG	1946
-	-	-	108712 SATULUNG	6850

Legenda: ':' - date lipsa; 'c' - date confidentiale; 9999,00 - normal - date definitive; **9999,00 - ingrosat subliniat** - date semidefinite; **9999,00 - ingrosat** - date revizuite; 9999,00 - subliniat - date provizorii

 Imprimare rezultate

 Salvare in format Excel


ATENTIE! Aceasta functionalitate necesita cunostinte avansate de Excel Pivot Table, este destinata uzului profesional.

Atentie la liniile cu TOTAL atunci cand faceti agregarea dupa suma (SUM)

 Salvare in format CSV (pentru Pivot Table/Chart in Excel)

ATENTIE! Aceasta functionalitate necesita cunostinte avansate de Excel Pivot Table, este destinata uzului profesional.

INS este responsabil pentru fisierul CSV in forma in care il salvati. INS nu este reponsabil pentru rezultate obtinute din manipularea gresita a datelor


 CONFORM
CU ORIGINALUL



133



Abonare la newsletter

Click aici pentru a va abona la newsletter-ul INS.

AGR101B - Suprafata fondului funciar dupa modul de folosinta, pe judete si localitati

Definitie	Fondul funciar - este constituit din terenurile de orice fel, indiferent de destinatie, de titlul pe baza caruia sunt detinute sau de domeniul (public, privat, cooperatist, obstesc etc.) din care fac parte.
Periodicitate	Anuala
Surse de date	Fondul funciar detalii
Metodologie	In anul 1992 datele privind suprafata tarii si a judetelor au fost modificate fata de anii anteriori, conform masuratorii efectuate de Ministerul Agriculturii si Dezvoltarii Rurale, prin organul sau de specialitate OCOTA, in colaborare cu Directia Topografica Militara. Noua masuratoare ia in considerare variatiile de relief fata de cea cea anterioara care se efectua la nivelul marii.
Ultima actualizare	08-07-2015
Observatii	Numarul si denumirile localitatilor Romaniei sunt in concordanta cu impartirea administrativ - teritoriala revizuita in anul curent. Incepand cu anul 2010 se urmaresc si: - forma de proprietate privata; - categoriile de terenuri : terenuri neagricole total; paduri si alta vegetatie forestiera; ocupata cu ape, balti; ocupata cu constructii; cai de comunicatii si cai ferate; terenuri degradate si neproductive.
Persoana responsabila	Tomulescu V. Maria Gabriela, e-mail: gabriela.tomulescu@insse.ro, tel. 0213177796




Proiect finanțat de Uniunea Europeană


© 1998-2016 Institutul Național de Statistică

Reproducerea conținutului acestui website, integral sau parțial, în formă originală sau modificată, precum și stocarea într-un sistem de regăsire sau transmiterea sub orice formă și prin orice mijloace sunt interzise fără autorizarea scrisă a Institutului Național de Statistică.

Utilizarea conținutului acestui website, cu titlu explicativ, în articole, studii, cărți este autorizată numai cu indicarea clară și precisă a sursei.

CONFORM
CU ORIGINALUL






INSTITUTUL NAȚIONAL DE STATISTICĂ

Bd. Libertății 16, București Sector 5, ROMÂNIA

Fax: +4021 312 4875 / 318 1851 / 318 1873 romstat@insse.ro

Diseminare: Tel. 317 7770; Fax: 318 1874; datestat@insse.ro


Dna. COSMA
 bine ati venit!

Contul meu

Cumparaturile mele

Logout


TEMPO-Online
 Serii de timp

Interogare TEMPO-Online

Informatii TEMPO-Online


Termeni de utilizare

Cautare TEMPO-Online



Baza de date IPC
 Indicele preturilor de consum

IPC - Anual

IPC - Lunar


Publicatii statistice INS
 Trimite comanda online

Despre catalogul de publicatii


Comanda dumneavoastra


Categorii


- Agricultura
- Comert international
- Constructii, locuinte
- Forta de munca
- Mediul inconjurator
- Populatie
- Protectie sociala
- Publicatii de sinteza
- Revista Romana de Statistica
- Sanatate, invatamant, cultura
- Silvicultura
- Societatea informationala
- Statistica intreprinderilor
- Statistica teritoriala
- Transport
- Turism
- Venituri, castiguri, consum

TEMPO - HOME >>> AGRICULTURA >>> AGR101B - Selectie criterii >>> Rezultate
Rezultatele cautarii - Suprafata fondului funciar dupa modul de folosinta, pe judete si localitati


Modul de folosinta pentru suprafata agricola	Forme de proprietate	Judete	Localitati	Ani
				Anul 2014
				UM: Ha
				Hectare
Total	Total	Satu Mare	138618 POMI	5793

Legenda: '!' - date lipsa; 'c' - date confidentiale; 9999,00 - normal - date definitive; **9999,00 - ingrosat subliniat** - date semidefinite; **9999,00 - ingrosat** - date revizuite; 9999,00 - subliniat - date provizorii


 Imprimare rezultate


 Salvare in format Excel

ATENTIE! Aceasta functionalitate necesita cunostinte avansate de Excel Pivot Table, este destinata uzului profesional.
 Atentie la liniile cu TOTAL atunci cand faceti agregarea dupa suma (SUM)


 Salvare in format CSV (pentru Pivot Table/Chart in Excel)

ATENTIE! Aceasta functionalitate necesita cunostinte avansate de Excel Pivot Table, este destinata uzului profesional.
 INS este responsabil pentru fisierul CSV in forma in care il salvati. INS nu este responsabil pentru rezultate obtinute din manipularea gresita a datelor

AGR101B - Suprafata fondului funciar dupa modul de folosinta, pe judete si localitati

Definitie	Fondul funciar - este constituit din terenurile de orice fel, indiferent de destinatie, de titlul pe baza caruia sunt detinute sau de domeniul (public, privat, cooperatist, obstesc etc.) din care fac parte.
Periodicitate	Anuala
Surse de date	Fondul funciar detalii
Metodologie	In anul 1992 datele privind suprafata tarii si a judetelor au fost modificate fata de anii anteriori, conform masuratorii efectuate de Ministerul Agriculturii si Dezvoltarii Rurale, prin organul sau de specialitate OCOTA, in colaborare cu Directia Topografica Militara. Noua masuratoare ia in considerare variatiile de relief fata de cea cea anterioara care se efectua la nivelul marii.
Ultima actualizare	08-07-2015
Observatii	Numarul si denumirile localitatilor Romaniei sunt in concordanta cu impartirea administrativ - teritoriala revizuita in anul curent. Incepand cu anul 2010 se urmaresc si: - forma de proprietate privata; - categoriile de terenuri : terenuri neagricole total; paduri si alta vegetatie forestiera; ocupata cu ape, balti;


 CONFORM
 CU ORIGINALUL

135

**Abonare la newsletter**

Click aici pentru a va abona la newsletter-ul INS.

Persoana responsabila

ocupata cu constructii; cai de comunicatii si cai ferate; teneuri degradate si neproductive.

Tomulescu V. Maria Gabriela, e-mail: gabriela.tomulescu@insse.ro, tel. 0213177796



Proiect finanțat de Uniunea Europeană

© 1998-2016 Institutul Național de Statistică

Reproducerea conținutului acestui website, integral sau parțial, în formă originală sau modificată, precum și stocarea într-un sistem de regăsire sau transmiterea sub orice formă și prin orice mijloace sunt interzise fără autorizarea scrisă a Institutului Național de Statistică.

Utilizarea conținutului acestui website, cu titlu explicativ, în articole, studii, cărți este autorizată numai cu indicarea clară și precisă a sursei.

CONFORM
CU ORIGINALUL